






Massaschlucht (Blatten-Naters/VS)



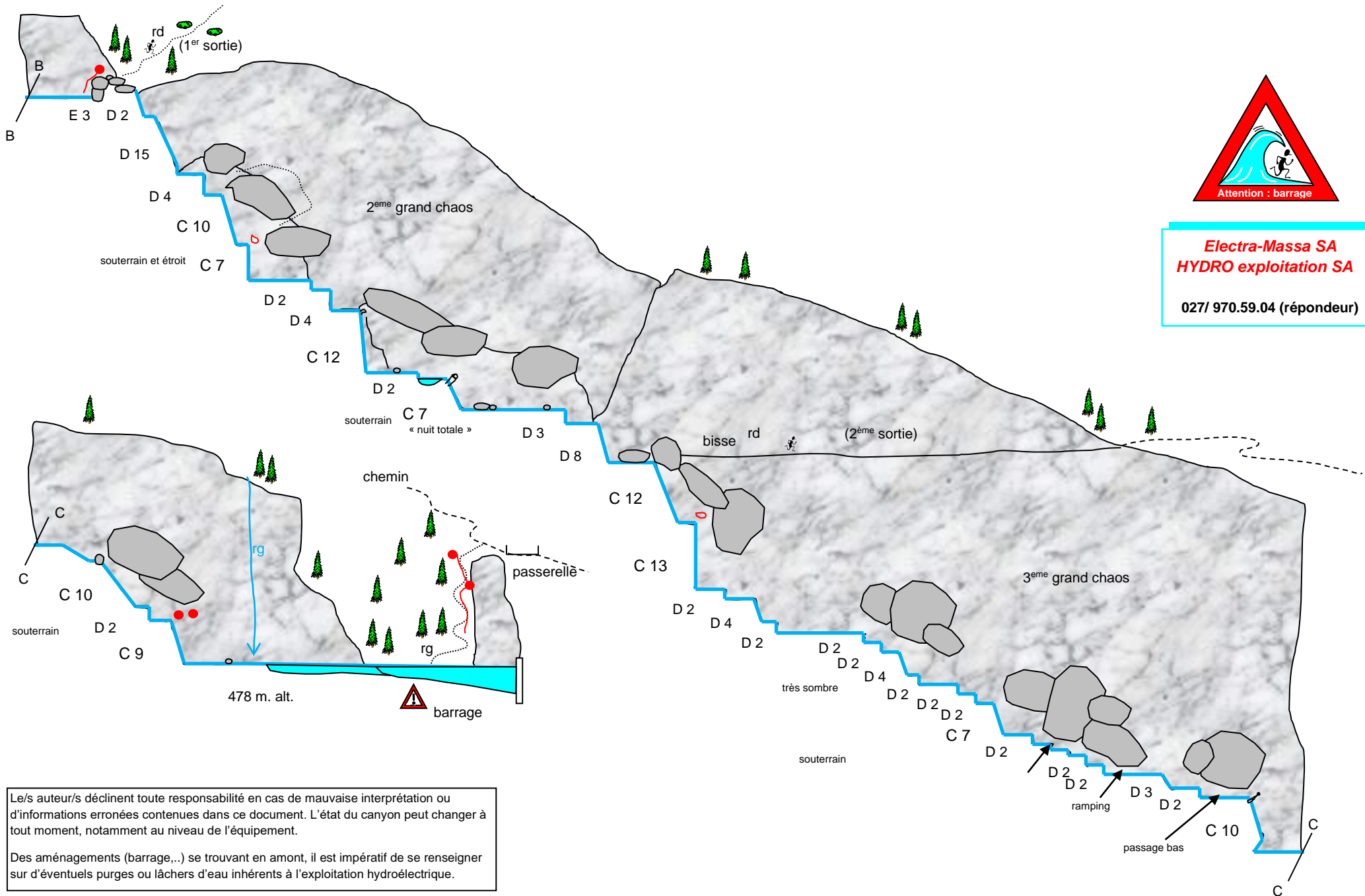
version « souterraine »



-  **3a, 4b, 4c, IV**
-  **5h – 7h**
-  **536 m**
-  **A: 15'**
R: 30'
-  **20'**

Le/s auteur/s déclinent toute responsabilité en cas de mauvaise interprétation ou d'informations erronées contenues dans ce document. L'état du canyon peut changer à tout moment, notamment au niveau de l'équipement.

Des aménagements (barrage,...) se trouvant en amont, il est impératif de se renseigner sur d'éventuels purges ou lâchers d'eau inhérents à l'exploitation hydroélectrique.



Electra-Massa SA
HYDRO exploitation SA
 027/ 970.59.04 (répondeur)

Le/s auteur/s déclinent toute responsabilité en cas de mauvaise interprétation ou d'informations erronées contenues dans ce document. L'état du canyon peut changer à tout moment, notamment au niveau de l'équipement.

Des aménagements (barrage,..) se trouvant en amont, il est impératif de se renseigner sur d'éventuels purges ou lâchers d'eau inhérents à l'exploitation hydroélectrique.

1983 1^{er} par Gebrüder Kimmig et F. Schnarf
 14.08.2014 dernier relevé topographique par F.B. (version du 21.09.2015, actualisé le 06.05.2023 pour n°té)

Utilisation interdite, sans accord préalable écrit, pour usage public, professionnel ou commercial (Loi sur le droit d'auteur et Code Civil Suisse).
Toute reproduction, quelle qu'elle soit, interdite sauf autorisation. © 2015 F. Bétrisey