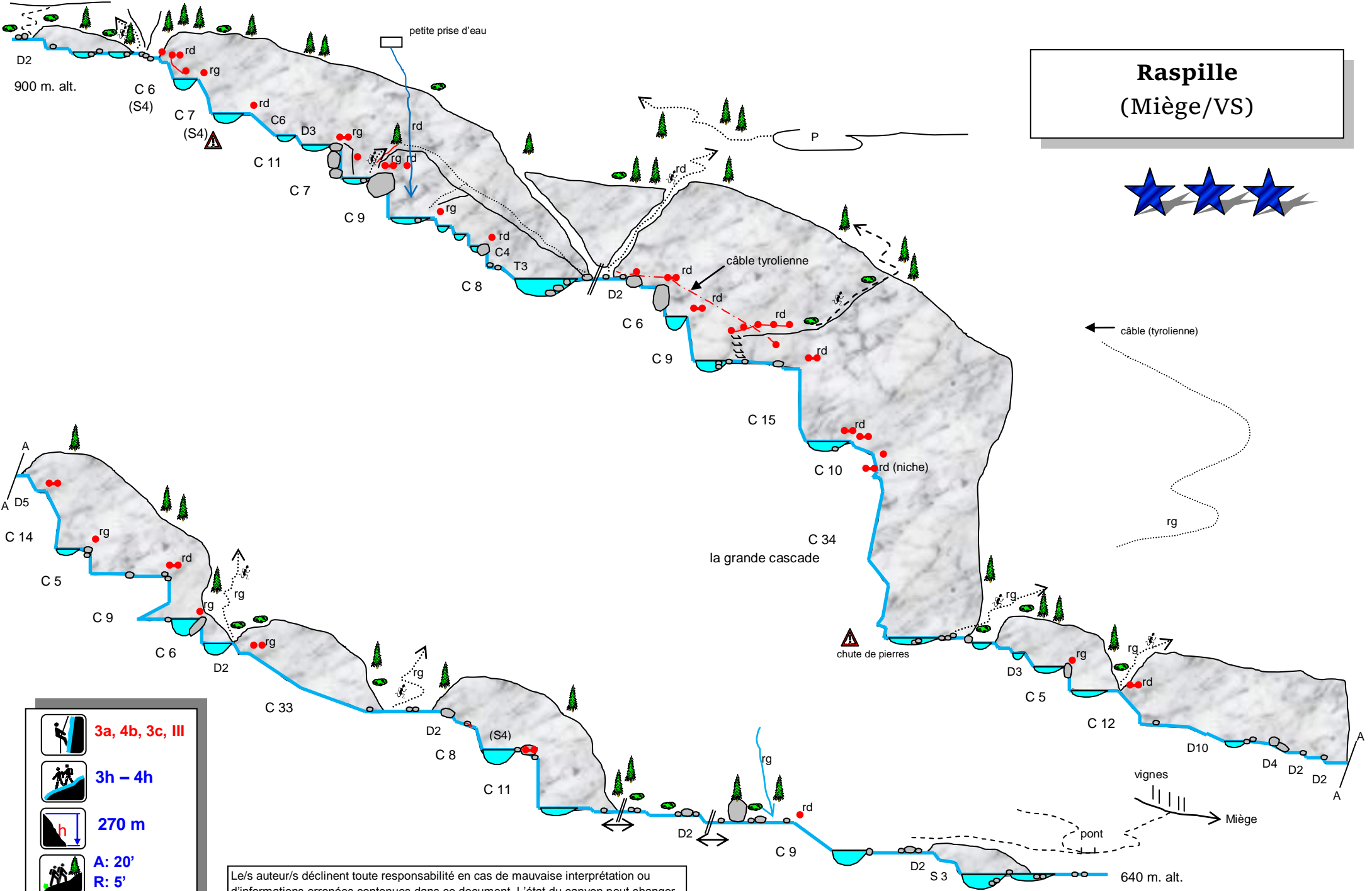








Raspille (Miège/VS)



-  **3a, 4b, 3c, III**
-  **3h - 4h**
-  **270 m**
-  **A: 20'**
-  **R: 5'**
-  **10'**

Le/s auteur/s déclinent toute responsabilité en cas de mauvaise interprétation ou d'informations erronées contenues dans ce document. L'état du canyon peut changer à tout moment, notamment au niveau de l'équipement.

1992 1^{er} par le GSR / 1993 1^{er} intégrale par le GSR
22.08.2014 dernier relevé topographique par F.B. (version du 06.09.2015)

Publication sur site www.swestcanyon.ch (Amicale Canyon).

Utilisation interdite, sans accord préalable écrit, pour usage public, professionnel ou commercial (Loi sur le droit d'auteur et Code Civil Suisse).
Toute reproduction, quelle qu'elle soit, interdite sauf autorisation. © 2015 F. Bétrisey