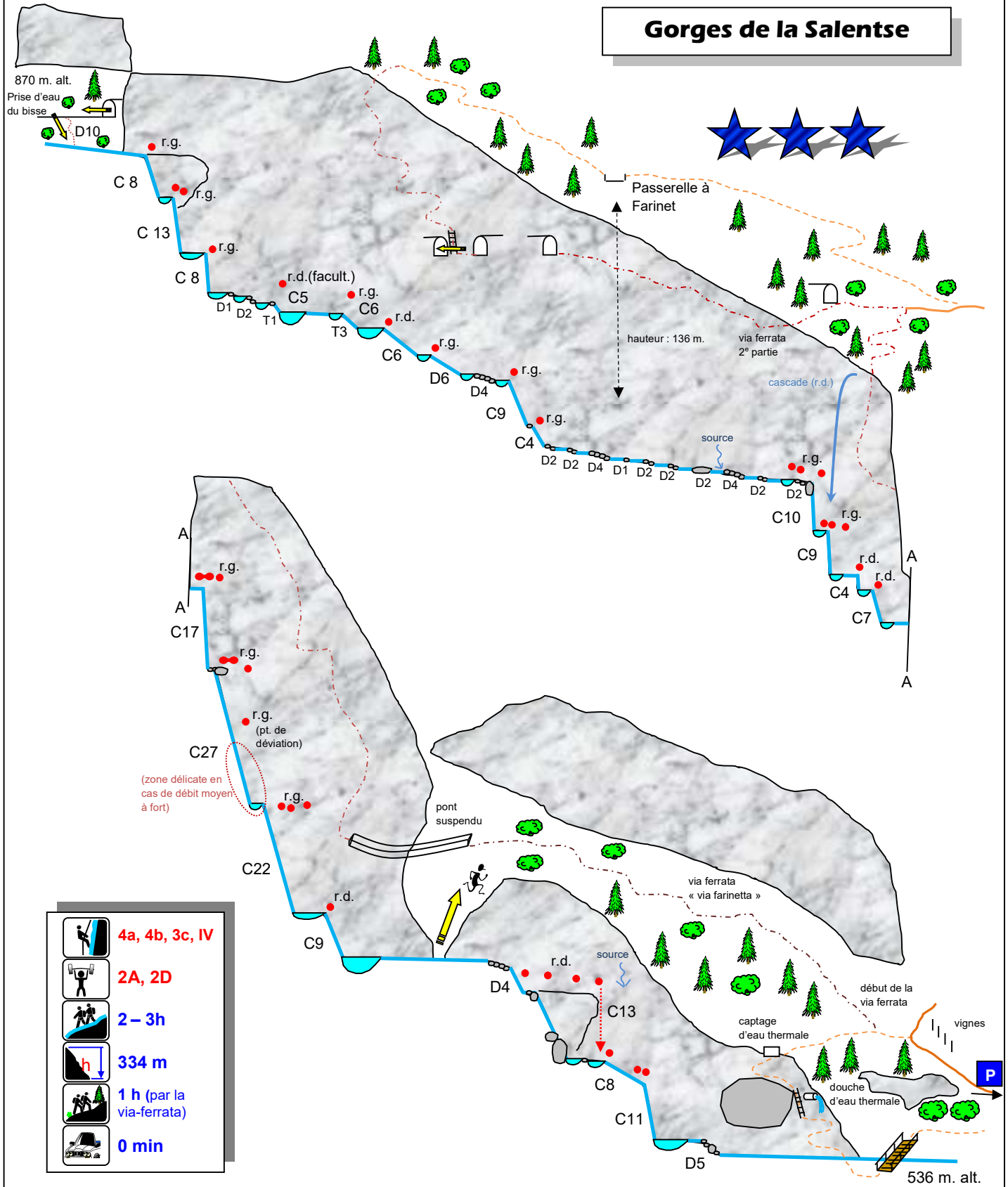








Gorges de la Salentse



-  **4a, 4b, 3c, IV**
-  **2A, 2D**
-  **2 – 3h**
-  **334 m**
-  **1 h (par la via-ferrata)**
-  **0 min**

20.08.2011 relevé par F.B. et J.Z.
17.03.2012 topographie par F.B.
version du 15.04.2012 (F.B.)

© 2012 F. Bétrisey
Usage privé autorisé. Utilisation interdite, sans accord préalable, pour usage professionnel ou commercial (art.2 et 19 LDA, CC).

Le/s auteur/s déclinent toute responsabilité en cas de mauvaise interprétation ou d'informations erronées contenues dans ce document. L'état du canyon peut changer à tout moment, notamment au niveau de l'équipement. Attention au débit : ce parcours n'est réalisable qu'avec un faible débit.